

사고다발지역



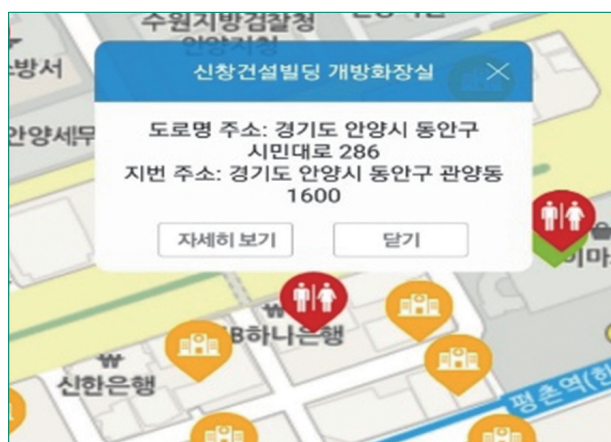
- 사용자 현재 위치 주변의 사고다발지역, 위험시설정보, 안전시설정보 등을 볼 수 있고, 재난시 국민행동요령도 제공하고 있습니다.

문화/행사 정보



- 내 주위 각종 문화/행사 정보를 볼 수 있으며 지도 위에 직관적인 아이콘 형태로 구현하였습니다.
※ 공연장, 세미나 등

생활편의 정보



- 알면 편리한 생활 정보를 지도위에 표시하여 도민에게 제공
※ 병원, 약국, 개방화장실 등

앱 다운로드 및 설치 안내

- 구글 플레이스토어 또는 앱스토어에서 '안전대동여지도'를 검색 후 다운로드가 가능합니다.

안드로이드 단말



아이폰(iOS) 단말



내 주변 재난·사고를 바로 알 수 있는
“우리가족 필수 App”

경기 안전대동여지도



Global Inspiration

경기도재난안전본부

앱 소개

안전대동여지도 서비스는 “안전한 경기도” 실현을 위해 경기도민을 대상으로 한 실시간 재난 대비·대응 안전 서비스입니다.

<주요 제공 서비스>

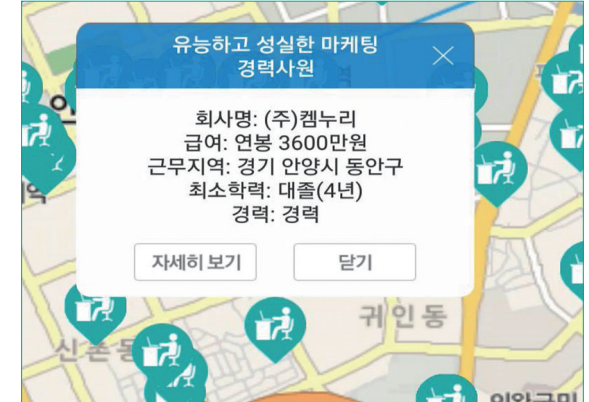
- 1 사용자 위치기반으로 내 주변 실시간 재난/사고 알림
- 2 미아·치매노인 찾기 도움서비스 제공
- 3 출동소방차·구급차 도착예정시간 및 이동경로 알림
- 4 위험지역·시설, 생활안전시설 위치정보제공
- 5 내주변 위치기반 일자리 정보제공

실시간 교통사고 정보



- 불편한 교통정보(교통사고, 도로공사 등)를 실시간 제공하여 운전자의 답답함을 해소하고, 대처방안을 강구토록 지원
- ※ 자세히 보기를 누르면 CCTV 캡처화면을 볼 수 있습니다.

내 주변 일자리정보



- 지도기반으로 일자리 정보를 제공하여 내주변 일자리 찾기가 쉬워집니다.

사용자 위치기반 실시간 재난·사고 알림



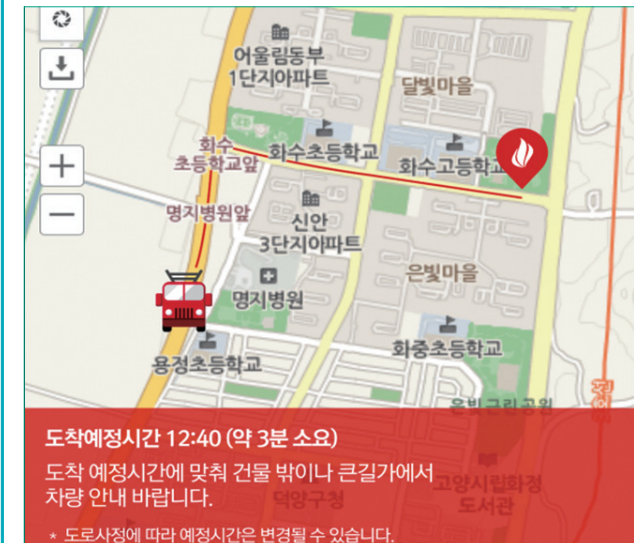
- 재난발생시 대피 또는 대응이 반드시 필요한 지역도민에게 실시간 재난정보를 알려주는 대표 서비스
- ※ 전국최초 정부 지진조기경보시스템과 연동 신속한 지진발생 정보 제공

미아·치매노인 찾기



- 실종발생지역 주변 도민에게만 알려 미아 및 치매노인 찾기 도움기능 제공

긴급출동차(소방차, 구급차 등) 이동경로/도착예정시간



- 긴급출동차 도착예정시간을 알 수 있어 신고자의 답답함 해소 및 대처가능